
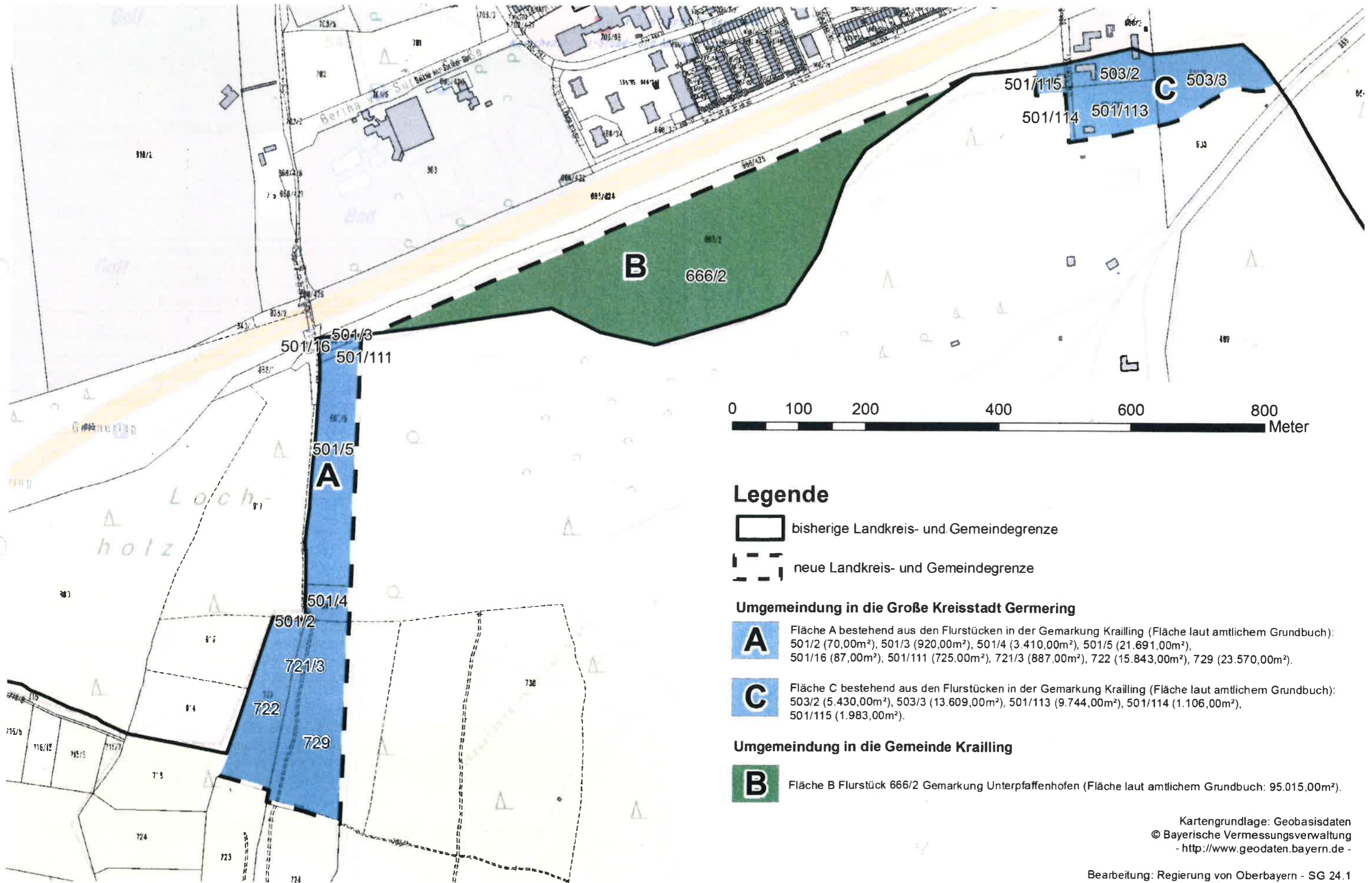




Änderung der Landkreis- und Gemeindegrenze im Gebiet der Gemarkungen Unterpfaffenhofen und Krailling



Legende

-  bisherige Landkreis- und Gemeindegrenze
-  neue Landkreis- und Gemeindegrenze

Umgemeindung in die Große Kreisstadt Germering

- A** Fläche A bestehend aus den Flurstücken in der Gemarkung Krailling (Fläche laut amtlichem Grundbuch):
501/2 (70,00m²), 501/3 (920,00m²), 501/4 (3.410,00m²), 501/5 (21.691,00m²),
501/16 (87,00m²), 501/111 (725,00m²), 721/3 (887,00m²), 722 (15.843,00m²), 729 (23.570,00m²).
- C** Fläche C bestehend aus den Flurstücken in der Gemarkung Krailling (Fläche laut amtlichem Grundbuch):
503/2 (5.430,00m²), 503/3 (13.609,00m²), 501/113 (9.744,00m²), 501/114 (1.106,00m²),
501/115 (1.983,00m²).

Umgemeindung in die Gemeinde Krailling

- B** Fläche B Flurstück 666/2 Gemarkung Unterpfaffenhofen (Fläche laut amtlichem Grundbuch: 95.015,00m²).

Kartengrundlage: Geobasisdaten
© Bayerische Vermessungsverwaltung
- <http://www.geodaten.bayern.de> -